





-  ZASTAVITELNÉ PLOCHY V Z3
-  ZASTAVĚNÉ ÚZEMÍ 5/2012
-  HRANICE ÚZEMÍ OBCE
-  HRANICE ZASTAVITELNÉHO ÚZEMÍ Z PLATNÉHO ÚP

A. ZASTAVĚNÉ A ZASTAVITELNÉ ÚZEMÍ



PLOCHY BYDLENÍ

-  NÍZKOPODLAŽNÍ BYDLENÍ VENKOVSKÉHO TYPU

PLOCHY REKREACE

-  PLOCHA PRO PENZION

PLOCHY DOPRAVNÍ INFRASTRUKTURY










-  ÚČELOVÁ KOMUNIKACE
-  PLOCHA DOPRAVNÍ OBSLUHY

B. NEZASTAVĚNÉ ÚZEMÍ

PLOCHY ZEMĚDĚLSKÉ

-  ZAHRADY V OBYTNÉ ZÓNĚ

LIMITY

-  LOKÁLNÍ BIODORIDOR
-  LOKÁLNÍ BIOCENTRUM
-  HRANICE PRŮLOMOVÉ VLNY
-  VZDÁLENOST 50M OD HRANICE LESA
-  OP SILNICE II. TŘÍDY
-  ETICKÉ PÁSMO HŘBITOVA
-  OP HŘBITOVA 100 M
-  3.STUPEŇ OCHRANNÉHO PÁSMO VODNÍHO ZDROJE SAKY
-  ÚDOLNÍ NIVA - VKP ZE ZÁKONA 114/1992 SB.



Označení správního orgánu, který změnu č.3 ÚP vydal:	Zastupitelstvo obce Třebichovice
Číslo jednací:	
Datum vydání:	26.11.2012
Datum nabytí účinnosti:	12.12.2012
Jméno a příjmení, funkce a podpis oprávněné úřední osoby pořizovatele, otisk úředního razítka:	
starostka obce Markéta Jehličková	

KOORDINAČNÍ VÝKRES	VÝKRES	PARÉ	ING.ARCH. JITKA MEJSNAROVÁ AUTORIZOVANÝ ARCHITEKT URBANISTICKÉ STUDIO KRAJNÍKOVA 113, DOBŘIČOVICE, 25229
	4		
ZMĚNA Č. 3 - TŘEBIČOVICE			
DATUM ZPRACOVÁNÍ 05/2012	MĚŘÍTKO 1 : 2 000		

