



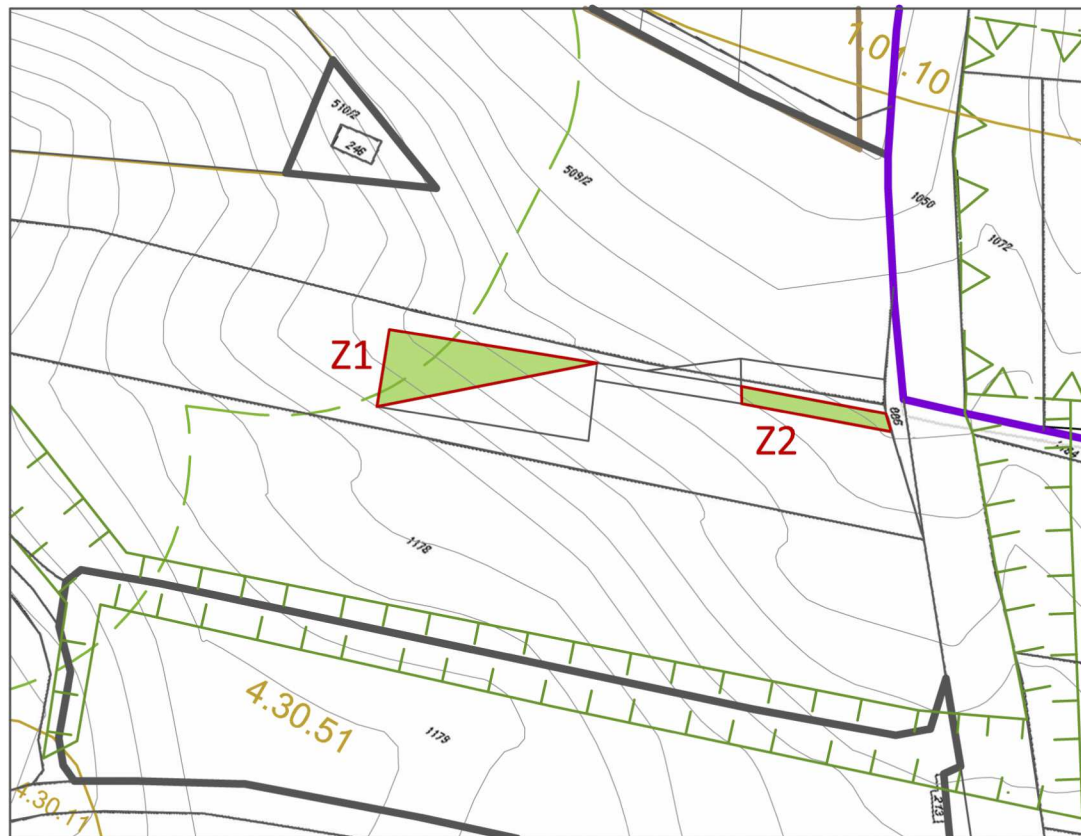


-  ZASTAVĚNÉ ÚZEMÍ 5/2012
-  HRANICE ÚZEMÍ OBCE
-  LOKALITA ZÁBORU
-  LOUKY
-  BPEJ

- LIMITY**
-  LOKÁLNÍ BIODORIDOR
 -  LOKÁLNÍ BIOCENTRUM
 -  HRANICE PRŮLOMOVÉ VLNY
 -  VZDÁLENOST 50M OD HRANICE LESA



Označení správního orgánu, který změnu č.3 ÚP vydal:	Zastupitelstvo obce Třebichovice
Číslo jednací:	
Datum vydání:	26.11.2012
Datum nabytí účinnosti:	12.12.2012
Jméno a příjmení, funkce a podpis oprávněné úřední osoby pořizovatele, otisk úředního razítka:	
starostka obce Markéta Jehličková	

VÝKRES PŘEDPOKLÁDANÝCH ZÁBORŮ ZPF	VÝKRES	PARÉ	ING.ARCH. JITKA MEJSNAROVÁ AUTORIZOVANÝ ARCHITEKT URBANISTICKÉ STUDIO KRAJNÍKOVA 113, DOBŘIČOVICE, 25229
	5		
ZMĚNA Č. 3 - TŘEBIČOVICE	MĚŘÍTKO		
DATUM ZPRACOVÁNÍ 05/2012	1 : 2 000		

