



## Fotodokumentace – stav po realizaci projektu




Opravená ohradní zeď s novou železnou bránou včetně pohledu dovnitř areálu na novou dlažbu z žulových odseků

Dlažba z žulových odseků v areálu hřbitova



Mlatová cesta spojující cestu z žulových odseků a cestu travnatou vedoucí k pomníčku padlých



Plocha u pomníku padlých  
s vysazenými stromy



Rozptylová loučka se zídkou a výsadbou



Pohled na původní lesní část hřbitova – plocha pro nová hrobová místa



Pohled od pomníčku na travnatou cestu vedoucí do historické části hřbitova

